

Les aventures de  
**Gaspar** ✧  
**le renard** ✧



à


**Tellin**

## COMMENT UTILISER CE CARNET ?

Ce carnet te propose une balade de 4,4 km ponctuée de 7 arrêts. Durant ces derniers, Gaspard le renard t'invite à prendre part à différents jeux et énigmes. Chacun de ces arrêts sera ensuite agrémenté d'une rubrique « à voir ou à faire » avec les points d'intérêts de la commune à découvrir une fois ton activité terminée. En plus de l'activité avec Gaspard le renard, différents panneaux didactiques sont présents et te permettront d'en apprendre plus sur le village de Bure.

Une fois ta balade finie, tu peux vérifier tes réponses en te rendant à la Maison du Tourisme de la Forêt de Saint-Hubert ou à l'Office du Tourisme de Tellin.

Bon amusement et bonne route !



**BIENVENUE**

## **À TELLIN, COMMUNE PATRIMONIALE ET HISTORIQUE.**

Située entre Famenne et Ardenne, Tellin possède de nombreux sites classés et monuments historiques.

En plus de cela, la commune bénéficie également d'un grand attrait naturel, ce qui lui vaut le privilège de faire partie du Géopark Famenne-Ardenne. Il s'agit d'un label décerné par l'Unesco aux territoires possédant des héritages géologiques de grande importance. Ainsi, Tellin adopte une démarche de développement durable qui comprend, entre autres, l'implication des habitants locaux. Pour découvrir toutes ces richesses, le territoire offre des promenades balisées qui couvrent les quatre villages de la commune.



### **SES VILLAGES ET HAMEAUX**


Bure, Grupont, Resteigne, Tellin.

## PROMENADE DES CHAPELLES

Cette balade de 4,4 km te fera découvrir le village de Bure ainsi que la Chapelle Notre-Dame de Haurt. Tout au long du parcours des panneaux te permettront d'en apprendre plus sur le village.

Parking de l'église  
Rue Belvaux — 6927 Bure



Suis ce balisage .  
Le roadbook t'indique  
les points d'arrêt.

**Remarque :**  
bien que le parcours emprunte un  
chemin légèrement pierreux sur environ  
500 mètres, le chemin est praticable  
pour des poussettes tout terrain.

**ROADBOOK**



Rends-toi à Bure à la rue de Belvaux, face à l'église Saint-Lambert.



Suis le balisage jusqu'au panneau sur la Bataille de Bure (la promenade des chapelles emprunte en partie le même chemin que le parcours de la Bataille).

# Étape 1

## MOT CODÉ

À l'aide de ce mot codé, découvre le nom donné à l'offensive dont a été victime le village de Bure, le 16 décembre 1944.



A	B	C	D	E	F	G	H	I	J	K	L	M
1	2	3	4	5	6	7	8	9	10	11	12	13
N	O	P	Q	R	S	T	U	V	W	X	Y	Z
14	15	16	17	18	19	20	21	22	23	24	25	26



Offensive 22 15 14 18 21 14 4 19 20 5 4 20

.....



## LE PARCOURS DE LA BATAILLE DE BURE (1944-1945)

Septembre 1944, après quatre longues années d'occupation allemande, la Belgique est enfin libérée. Les habitants essaient de retrouver un rythme de vie normal, bien qu'ils soient toujours sans nouvelles des prisonniers en déportation. Le village de Bure est libéré des troupes allemandes le 7 septembre 1944, par la 4<sup>e</sup> division d'infanterie américaine. Mais, coup de tonnerre, le 16 décembre 1944, le village fait l'objet d'une nouvelle offensive allemande.

Découvre le déroulement de la Bataille de Bure, au travers d'une promenade de 16 km agrémentée de 10 panneaux didactiques.

Le dépliant est disponible à l'Office du Tourisme de Tellin.

ROADBOOK




Poursuis ton chemin jusqu'au monument en mémoire de Notre-Dame des Champs.



## MOTS MÊLÉS

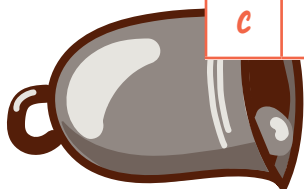
Trouve les mots suivants dans la grille de mots mêlés ci-dessous :

Bâtir	Maison	Ruine
Chapelle	Moulin	Vallée
Crête	Réserve	
Fonderie	Rivière	



Les lettres restantes vont te permettre de découvrir le prénom de l'Ermite de Resteigne.

R	I	V	I	E	R	E	F
E	M	A	I	S	O	N	O
S	E	M	O	U	L	I	N
E	C	R	E	T	E	D	D
R	U	I	N	E	M	O	E
V	N	D	B	A	T	I	R
E	V	A	L	L	E	E	I
C	H	A	P	E	L	L	E



Le mot mystère : .....



## ERMITAGE DE RESTEIGNE

Au nord du village de Resteigne, au sommet d'une colline pierreuse et boisée, se trouvent les ruines d'un *ermitage*. Il fut bâti au début du XIX<sup>e</sup> siècle par le fils du châtelain de Resteigne, monsieur d'Hoffschmidt, et était à l'époque composé d'une maisonnette cosuue avec une cave, une remise, un jardin ainsi qu'une volière. À l'autre bout de la colline, il avait également installé juste au-dessus de la « Source des Rêveries » un autel de la nature, toujours visible à l'heure actuelle.

La promenade **À LA rencontre de l'ermite de Resteigne** est un circuit pédestre de 9 km (non balisé) qui passe par les villages de Resteigne et de Belvaux ainsi que par les fameuses ruines de l'ermitage.

Les informations concernant cette balade sont disponibles au Geopark Famenne-Ardenne, à l'Office du Tourisme de Tellin et sur le site de la Maison du Tourisme de la Forêt de Saint-Hubert : [www.foretdesainthubert-tourisme.be](http://www.foretdesainthubert-tourisme.be)



Suis le balisage jusqu'au panneau « Jijé et les 7 potales ».





## QUI EST-CE ?

Le chemin pour accéder à la chapelle Notre-Dame de Haut est bordé par des tilleuls et 7 potales. Découvre le nom de son créateur en lisant le panneau face à toi.

Indice : **I A N L J S E P O G I L H**

-

.....



À VOIR OU À FAIRE

## LA CHAPELLE NOTRE-DAME DE HAURT

La chapelle est bâtie au-dessus d'une colline et date du 18<sup>e</sup> siècle. Une légende raconte qu'une statue de la Vierge Marie aurait été trouvée sur cette colline. Elle aurait été ramenée au village afin d'être vénérée dans l'église, mais le lendemain, la statue aurait regagné par miracle la colline. L'histoire se répéta à trois reprises, montrant ainsi son souhait d'être vénérée sur la colline de Haurt.

Le chemin menant à la chapelle est bordé de tilleuls et de 7 potales créées en 1935 par le dessinateur de Spirou. Ces 7 potales représentent un « chemin des Sept-Douleurs » faisant référence aux événements qui ont fait souffrir la mère de Jésus.



ROADBOOK




Monte l'allée des tilleuls qui mène à la chapelle Notre-Dame de Haurt et arrête-toi à la table de pique-nique.

## Étape 4

### QUI EST-CE ?

Bien que très lourd, je suis un élément souvent invisible qui rythme notre quotidien. Ma commune en a vu naitre des milliers au cours des deux derniers siècles, qui suis-je ?

---





À VOIR OU À FAIRE

## LA FONDERIE DES CLOCHES

Dans un endroit resté intact, découvrez le métier des maîtres fondeurs. La fonderie des cloches Causard-Slégers voit le jour en 1832 et prend un véritable essor commercial grâce à la route des diligences qui joint la France à l'Allemagne. Elle cesse ses activités en 1970, mais reste tout de même le patrimoine campanaire le plus important de Belgique.

Aujourd'hui reconverti en musée, cet atelier a fait couler, sur 4 générations de maîtres fondeurs, des milliers de cloches. Ainsi, au fil du son du carillon de la fonderie, plongez dans cet univers pour en découvrir tous les secrets de fabrication ainsi que la symbolique des cloches.

Pour plus d'informations rends-toi à l'Office du Tourisme de Tellin ou sur [www.lafonderiedetellin.be](http://www.lafonderiedetellin.be)



ROADBOOK



Tourne vers la gauche et poursuis ton chemin jusqu'au panneau indiquant l'altitude « Al'Boteille – Alt. 256 ».



## CHARADE

Mon premier est la trace que l'on laisse  
lorsqu'on marche dans la boue .....

Mon deuxième est l'opposé de la direction SUD .....

Mon troisième est la première lettre de l'alphabet .....

Mon dernier est un élément vertical que l'on retrouve  
sur le pont d'un bateau .....


Mon tout est une vue d'ensemble

.....





## LE POINT DE VUE DU ROCHER À PIC

Situé entre Tellin et Resteigne, il offre un panorama exceptionnel sur la Lesse et Resteigne. Ce point de vue est accessible via la **Promenade des Hauts de Lesse** (balisage ) . Au travers de ce circuit balisé de 11 km, tu découvriras les hauteurs de la vallée de la Lesse ainsi que la **réserve forestière d'Élinchamps**. Sur place, des panneaux didactiques t'informeront sur la biodiversité que comporte ce site protégé.

Pour plus d'informations rends-toi à l'Office du Tourisme de Tellin.

ROADBOOK 



Continue tout droit jusqu'au troisième croisement et arrête-toi près du banc, le temps de faire une pause.



## MOTS À PLACER

Remplis la grille ci-dessous afin de trouver l'une des fonctions qu'a occupé la maison espagnole.

1. Endroit où l'on cultive toutes sortes de végétaux
2. Bâtiment où les céréales sont moulues
3. Cours d'eau qui traverse la commune
4. Combat entre 2 armées
5. Personnage féminin pratiquant de la sorcellerie et de la magie
6. Lieu de vie des rois durant le Moyen Âge
7. Élément souvent odorant et coloré que l'on retrouve dans le village de Bure

1.										
2.										
3.										
4.										
5.										
6.										
7.										

Le mot mystère : .....



### LA MAISON ESPAGNOLE

Cette bâtisse à colombages située à Grupont remonte à l'époque espagnole (avant 1590). Ancienne auberge, elle fut également un lieu de réunion de la cour de justice durant plusieurs siècles. Ainsi, en 1618, la maison a connu la condamnation au bûcher des quatre sœurs Jamin, prétendues sorcières. Afin d'honorer la mémoire de ces quatre victimes, un parcours relate leur histoire à travers de 8 panneaux didactiques.

Le parcours est disponible à l'Office du Tourisme de Tellin.

ROADBOOK



Suis le balisage jusqu'à la placette.



# Étape 7

## TROUVE L'INTRUS

Lequel de ces éléments ne fait pas partie de l'équipement d'un mineur ?

- Casque
- Lampe
- Tournevis
- Pioche
- Bottine

.....





## RESTEIGNE

Face au château de Resteigne, se trouve **la carrière de la Lesse**. Cette carrière, à présent abandonnée, a longtemps été exploitée par l'Homme. La pierre calcaire y serait travaillée depuis le 6<sup>e</sup> siècle avant J.C. Elle offre aujourd'hui une coupe stratigraphique incroyable et est d'ailleurs régulièrement visitée par des étudiants géologues. Grâce à cet attrait géologique, la carrière est un des gisites phares du Geopark Famenne-Ardenne.

Dans le même village, sur les bords de la Lesse, dans un cadre naturel exceptionnel, tu trouveras un charmant moulin datant du 17<sup>e</sup> siècle. À l'heure actuelle, le moulin accueille des chambres d'hôtes.

Entre Resteigne et Belvaux, tu trouveras également la **réserve naturelle des Pairées**. Faisant partie de la réserve naturelle domaniale de Lesse et Lomme, les Pairées abritent des pelouses calcaires, des landes sèches ou encore des genévriers.

Pour plus d'informations rends-toi à l'Office du Tourisme de Tellin.

## TU AIMERAS AUSSI...

Découvre les autres communes du territoire de la Maison du Tourisme de la Forêt de Saint-Hubert grâce aux aventures de Gaspard le renard. Les carnets sont disponibles à la Maison du Tourisme ainsi que dans les Offices du Tourisme et Syndicats d'Initiative concernés. Ce carnet t'a plu ? Dans ce cas, n'hésite pas à le partager sur les réseaux sociaux à l'aide du #DiscoverForetdeSaintHubert



18

LIBIN



LIBRAMONT-CHEVIGNY



SAINT-HUBERT



TENNEVILLE



WELLIN

## Maison du Tourisme de la Forêt de Saint-Hubert

Place du Marché, 15 – 6870 Saint-Hubert

Tél. : +32(0)61 61 30 10 – info@foretdesainthubert-tourisme.be

www.foretdesainthubert-tourisme.be –  @foretdesainthubert



Ouvert 7 j./7

Du 1<sup>er</sup> mars au 31 octobre : de 9h à 17h30

Du 1<sup>er</sup> novembre à fin février : de 9h30 à 16h30

sauf les lundis hors congés scolaires

Fermé le 1<sup>er</sup> janvier et 25 décembre

## Office du Tourisme de Tellin

Rue Grande 21a – 6927 Tellin

Tél : +32 (0)84 36 60 07

tourisme@tellin.be – www.tellin.be/tourisme



Éditeur responsable : Maison du Tourisme de la Forêt de Saint-Hubert, asbl – V. Arnould, Présidente  
Dépôt légal : D/2024/15886/06

Crédits photos et illustrations : Maison du Tourisme de la Forêt de Saint-Hubert, Freepik.com,  
DBCréation/MTFSH, Office du Tourisme de Tellin, FTLB-P. Willems, I. Jusseret.



Pars à l'aventure avec Gaspard le renard !  
Il te proposera, au travers d'une balade de  
4,4 km, différentes étapes agrémentées de jeux  
et énigmes. Ces étapes seront l'occasion pour toi  
d'en apprendre beaucoup sur la commune  
de Tellin ainsi que d'en découvrir  
les points d'intérêts.



Laisse-toi guider par Gaspard, il te fera découvrir les autres communes  
du territoire de la Maison du Tourisme de la Forêt de Saint-Hubert.