


































Dates de battues avec fermeture de chemins - Promenades balisées de la commune de SAINTE-ODE

Nom des promenades Naam van de wandelingen	N° N°	Distance Afstand	Balise Bewegwijzerin	Départ Vertrek	Dates d'interdictions de passage dues aux chasses			
					octobre	novembre	décembre	janvier
Itinéraires d'Amberloup								
d'Herbaimont	A1	10,740 km		Ecole de Sprimont	5,12,19,26,27	2,9,16	7,21,27	
de Menil	A2	8,580 km		Ecole de Sprimont	12,19,26	2,9	7,27	
d'Orti	A3	6,550 km		Ecole de Sprimont	12,19,26	2,9	7,27	
du Moulin des Trois Ponts	A4	3,580 km		Moulin des Trois Ponts	2,12,18	8,15,23	6,12,17	
de la Fagne du Gayet	A5	6,260 km		Moulin des Trois Ponts	2,12,18	8,15,23	6,12,17	
de Tonny	A6	9,720 km		Poteau de Tonny	1,2,12	2,8,20,23	3,12,17,20	
de Bois Cousin	A7	5,920 km		Tonny-Tompré	2,12	8,23	12,17	
Itinéraires Lavacherie								
de la Bonne Dame	L1	7,810 km		Voie du Vicinal	19	23	7	
de Yémont	L2	3,520 km		Moulin de la Gottale				
de la Fagne de Golet	L3	11,140 km		Parc de Bokaisart	17,19,22	5,14,19,21,23	5,7,19	
de la Forêt de Freyr	L4	9,400 km		Parc de Bokaisart	17,22	5,14,19,21	5,19	
du Tailles	L5	8,810 km		Parc de Bokaisart	17,19,22	5,14,19,23	5,7,19	
de Celi	L6	4,440 km		Lieu-dit:"Pont Orban"				
de Basseilles	L7	4,640 km		Ancien Château Orban	19	23	7	
Itinéraires de Tillet								
du Pont de Fosset	T1	6,620 km		Pont de Fosset	12,19,26	2,9	7,27	
de Milliomont	T2	5,970 km		Eglise de Rechrival	12,19,26	2,9	7,27	
des Valets	T3	8,400 km		Eglise de Rechrival	12	16	15	
des Haies de Magery	T4	9,380 km		Eglise de Magerotte	5,12,19,20	3,16,17,23	14,21,27	
du Laval	T5	5,860 km		Eglise de Houmont	12,19,26	2,9	7,27	
des Haies du Tillet	T6	9,140 km		Ecole de Tillet	1	2,20	3,20	
du Pleurote	T7	5,530 km		Domaine de Beauplateau				
de Primordia	T8	2,030 km		Domaine de Beauplateau	1,12,19,26	2,9,20,23	3,7,20,21,27	
de Houmont	T9	9,020 km		Eglise de Houmont				
Transardennaise								
	GTA 1	21,2		La Roche en Ardenne	5,12,13,18,19,20,26,27	2,9,10,16,17,18,24	1,7,15,16,21,27	
	GTA 2	21		Sprimont	2,5,10,12,19,24,26,31	2,8,9,23,28,30	7,12,17,19,21,27,28	
	GTA 3	27		Saint-Hubert	3,10,12,17,22,24,31	5,8,11,19,21,22	5,12,15,19,27	
	GTA 4	16,8		Nassogne	4,5,12,19,22,27	8,9,12,15,24,26,30	3,7,20,21,23,29	
TransFamenne								
	GTA1			Nassogne	5,12,26	11,15,16,18	1,13,16,23,27	
Itinéraires GTA des vallées de l'Ourthe et du Laval								
Le sentier de la Girolle	GTA 1	17,82		Domaine du Beauplateau	1,12,19,26	2,9,20	3,7,20,27	
Le sentier du Cèpe de Bordeaux	GTA 2	26,79		Domaine du Beauplateau	1,2,12,17,19,22,26	2,5,8,9,14,19,20,23	3,5,7,12,17,19,20,27	
Le sentier de l'Agaric	GTA 3	17,81		Domaine du Beauplateau	1,5,19,20,24	2,3,17,20,23,28	3,14,19,20,21	
Le sentier du Coprin	GTA 4	16,27		Domaine du Beauplateau	12,19,26	2,9,23	7,21,27	
Le sentier de la Lépiote	GTA 5	25,55		Domaine du Beauplateau	1,12	2,16,20	3,15,20	